

CST - FOD. C. E.M.D. CUCOLOTTI - AULIANI



PROVINCIA AUTONOMA DI TRENTO



SERVIZIO CATASTO

UFFICIO DEL CATASTO DI: TRENTO

COMUNE AMMINISTRATIVO DI: TRENTO

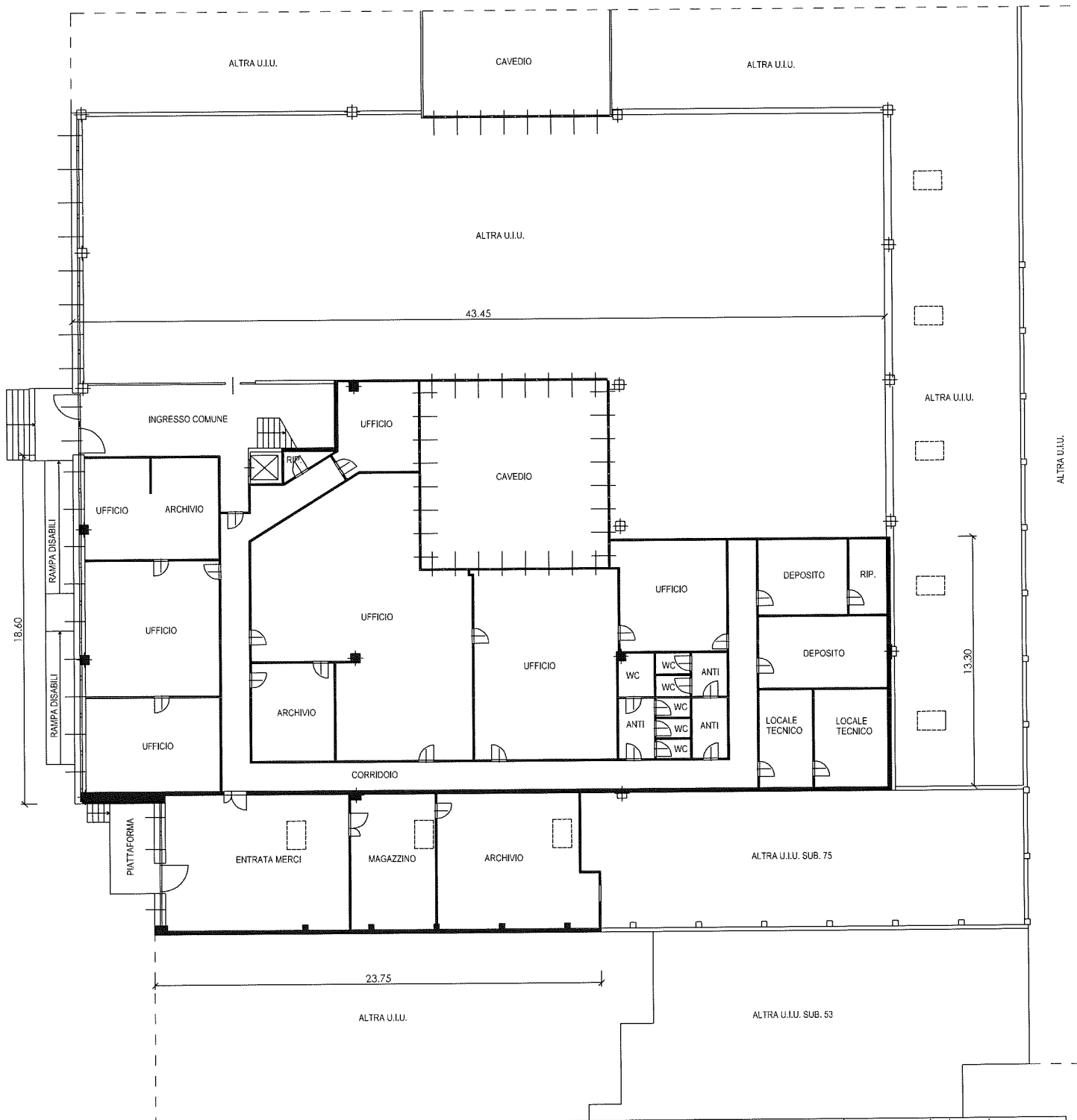
C.C. TRENTO P.ed. 5758 Sub. 76 p.m. 3 P.T. 1340

PROT. _____ (riservato all'Ufficio)

N. d'ord. 2 di N. fogli 2

PIANTA PIANO TERRA

H = 2.90 m



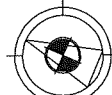
Compilato da LAURA CIURLETTI
 Iscritto all' ORDINE INGEGNERI
 della Prov. di TRENTO N. 3433
 Mod. Am (Fabbricati)

Rilievo in conformita' allo stato reale

Data APRILE 2013

Timbro e firma (*) _____

orientamento



SCALA 1: 200

Indicare le principali misure esterne



Provincia Autonoma di Trento

Servizio Catasto

Ufficio del Catasto di TRENTO

Certificato n.: 293642
Pag. 1 di 1

Certificato per immobile

Situazione degli atti informatizzati al 22-07-2013

Data: 22-07-2013
Ora: 10:18:10

Dati della richiesta	Comune di TRENTO - Codice: L378 Comune catastale: TRENTO - Codice: 406 Particella edificiale: 5758 Subalterno: 76	Ufficio Catasto competente TRENTO
----------------------	---	--------------------------------------

UNITÀ IMMOBILIARE

DATI IDENTIFICATIVI		DATI DI CLASSAMENTO					DATI DERIVANTI DA						
N.	CC	Particella edificiale	Sub.	Foglio	PM	Zona Cens.	Micro Zona	Categ.	Classe	Consistenza	Superficie	Rendita	
1	406	5758	76	16 \	3	1	-	D/8	-	-	-	Euro 10.730,00	VARIAZIONE n. 4017.001.2013 del 04-04-2013 in atti dal 18-07-2013; FRAZIONAMENTO - DIVERSA DISTRIBUZIONE DEGLI SPAZI INTERNI - RISTRUTTURAZIONE- CAMBIO DI DESTINAZIONE
Indirizzo		VIA G.B. TRENER n. 2/2; Piano: T											
Legenda comuni catastali		406 - TRENTO											

INTESTATO

N.	DATI ANAGRAFICI	CODICE FISCALE	DIRITTI E ONERI REALI
1	TRIFOGLIO S.R.L. con sede in PERGINE VALSUGANA	01461340224	PROPRIETARIO
DATI DERIVANTI DA		VARIAZIONE n. 4017.001.2013 del 04-04-2013 in atti dal 18-07-2013; FRAZIONAMENTO - DIVERSA DISTRIBUZIONE DEGLI SPAZI INTERNI - RISTRUTTURAZIONE- CAMBIO DI DESTINAZIONE	

Il documento si compone di 1 blocchi utili ai fini della liquidazione. Importo della liquidazione: Euro 0,00 NOTIFICA





PROVINCIA AUTONOMA DI TRENTO



SERVIZIO CATASTO

UFFICIO DEL CATASTO DI: TRENTO

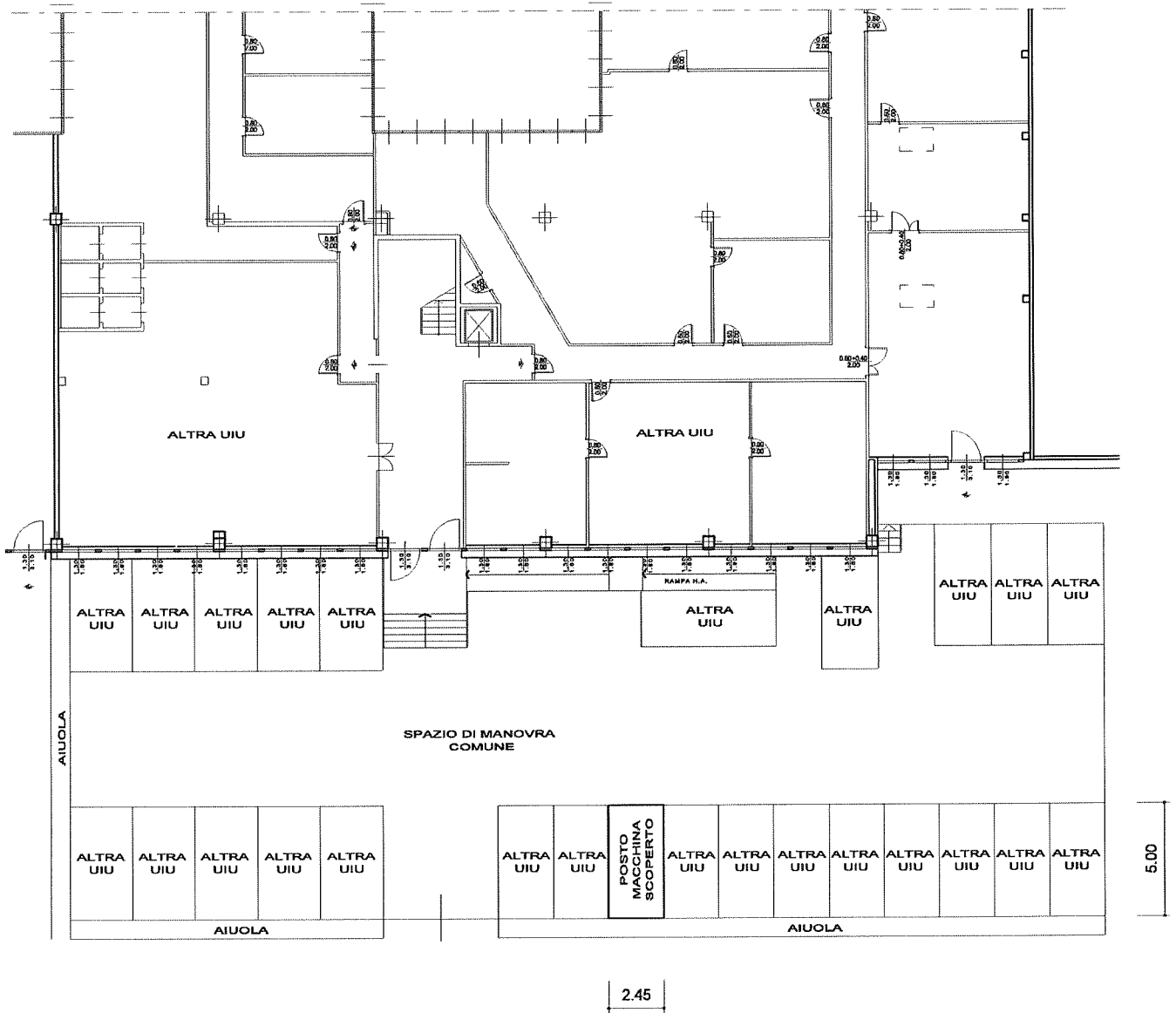
COMUNE AMMINISTRATIVO DI: TRENTO


C.C. TRENTO P.ed. 5758 Sub. 103 p.m. 3 P.T. 7440

PROT. _____ (riservato all'Ufficio)

N. d'ord. 2 di N. fogli 2

PIANO TERRA



Compilato da <u>GEOM. SANDRO COMPER</u> Iscritto all' <u>ALBO DEI GEOMETRI</u> della Prov. di <u>TRENTO</u> N. <u>1241</u> Mod. Am (Fabbricati)	Rilievo in conformita' allo stato reale Data <u>28.11.2013</u> Timbro e firma (*) _____ (*non dovuta per invio telematico)	orientamento  SCALA 1: 200 Indicare le principali misure esterne
--	---	--



Ricevuta di avvenuta denuncia di Variazione

UNITÀ IMMOBILIARE COSTITUITA

DATI IDENTIFICATIVI		DATI DI CLASSAMENTO							DATI ULTERIORI				
N.	CC	Particella edificiale	Sub.	Foglio	PM	Zona Cens.	Micro Zona	Categ.	Classe	Consistenza	Superficie	Rendita	
18	406	5758	101	16	3	1	-	C/6	1	12 mq	12 mq	Euro 49,58	
Indirizzo VIA G.B. TRENER n. 8; Piano: T													
È utilità comune di													
Legenda comuni catastali 406 - TRENTO													

UNITÀ IMMOBILIARE COSTITUITA

DATI IDENTIFICATIVI		DATI DI CLASSAMENTO							DATI ULTERIORI				
N.	CC	Particella edificiale	Sub.	Foglio	PM	Zona Cens.	Micro Zona	Categ.	Classe	Consistenza	Superficie	Rendita	
19	406	5758	102	16	3	1	-	C/6	1	12 mq	12 mq	Euro 49,58	
Indirizzo VIA G.B. TRENER n. 8; Piano: T													
È utilità comune di													
Legenda comuni catastali 406 - TRENTO													

UNITÀ IMMOBILIARE COSTITUITA

DATI IDENTIFICATIVI		DATI DI CLASSAMENTO							DATI ULTERIORI				
N.	CC	Particella edificiale	Sub.	Foglio	PM	Zona Cens.	Micro Zona	Categ.	Classe	Consistenza	Superficie	Rendita	
20	406	5758	103	16	3	1	-	C/6	1	12 mq	12 mq	Euro 49,58	
Indirizzo VIA G.B. TRENER n. 8; Piano: T													
È utilità comune di													
Legenda comuni catastali 406 - TRENTO													